

01 | PLANTA DE SITUAÇÃO
ESCALA 1:1000



R-1

PARADA OBRIGATÓRIA

DIMENSÕES

L: 0,25

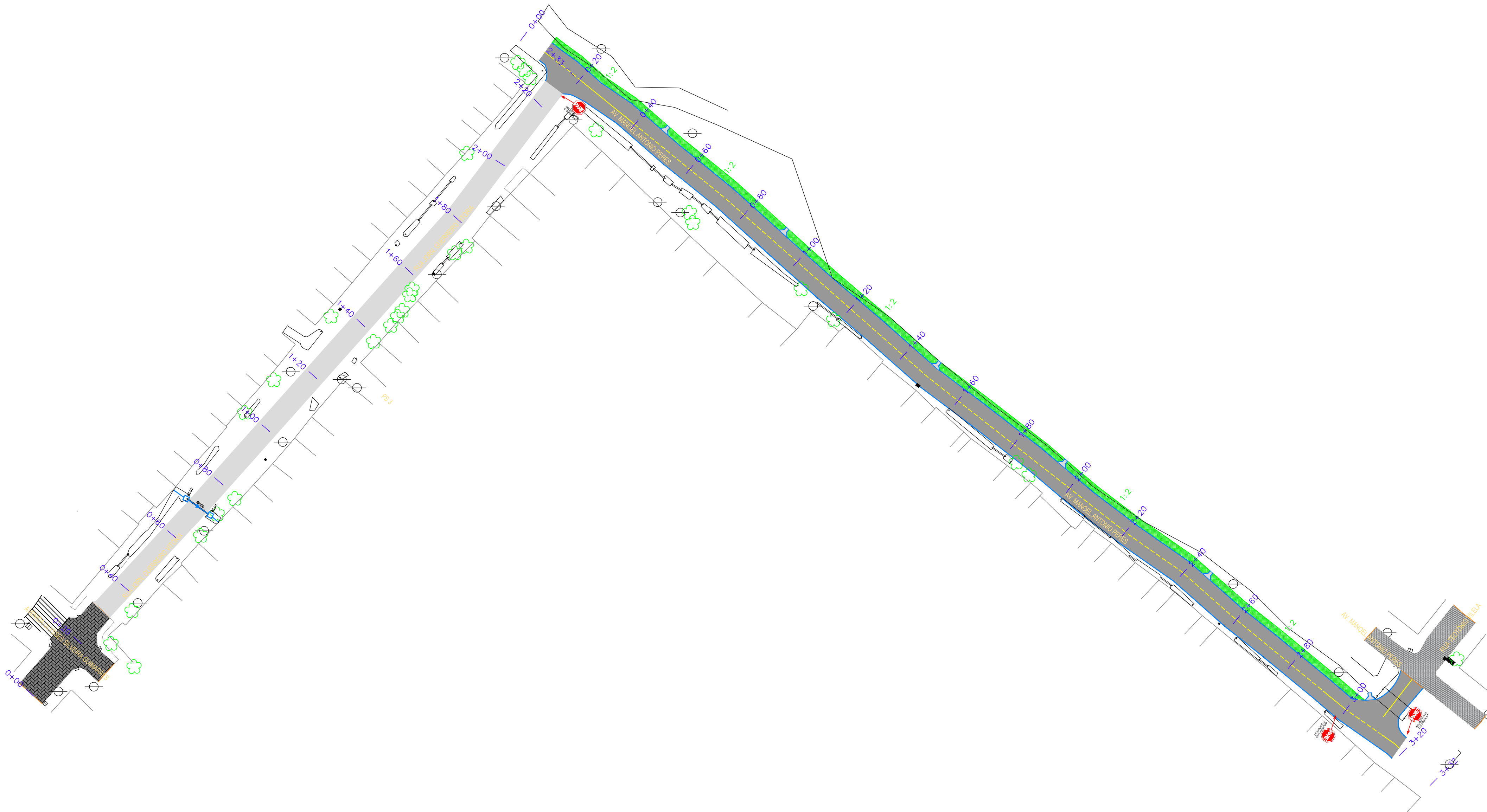
SUPORTE S1

03 UN.

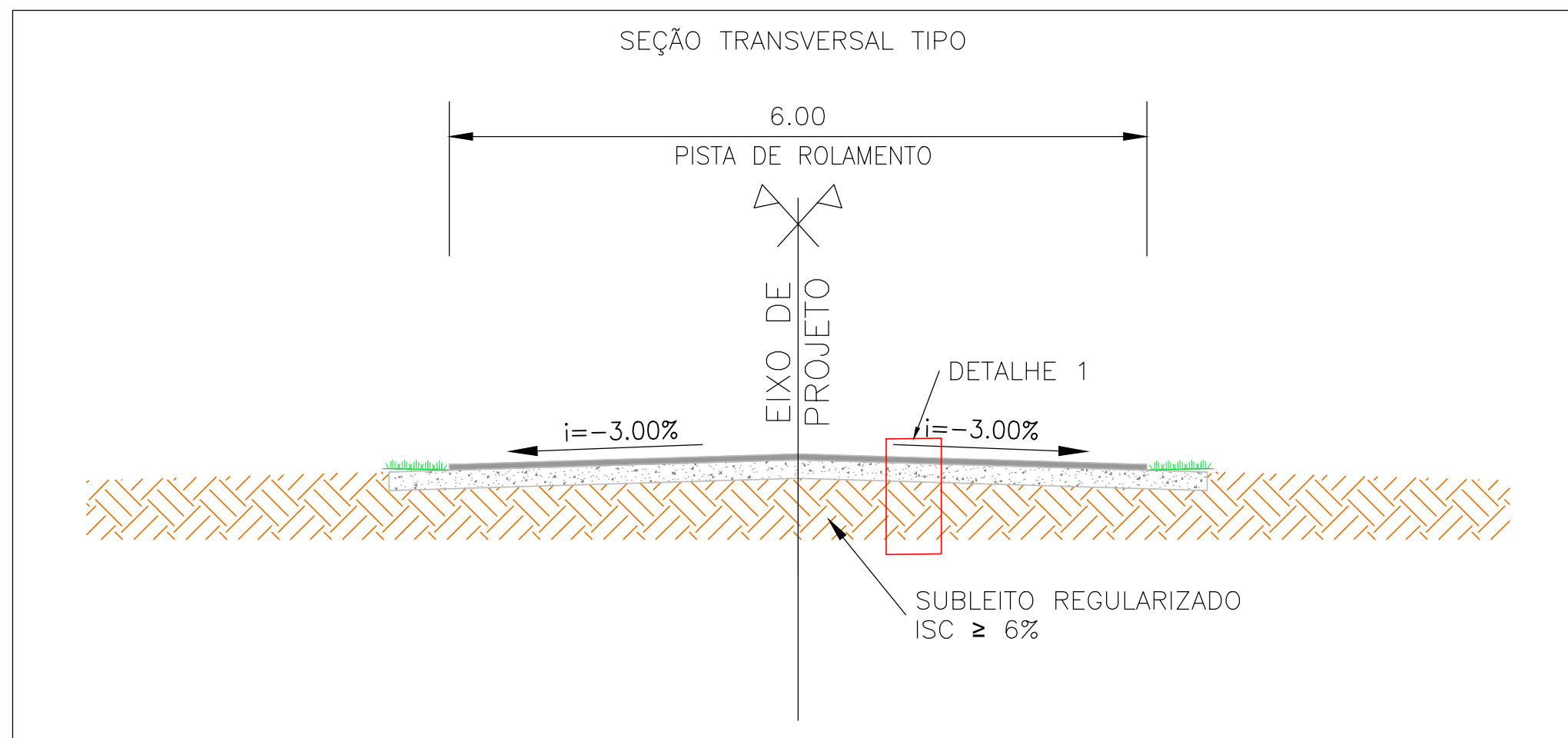
0,30M²

07 | SINALIZAÇÃO
SINALIZAÇÃO VERBICA

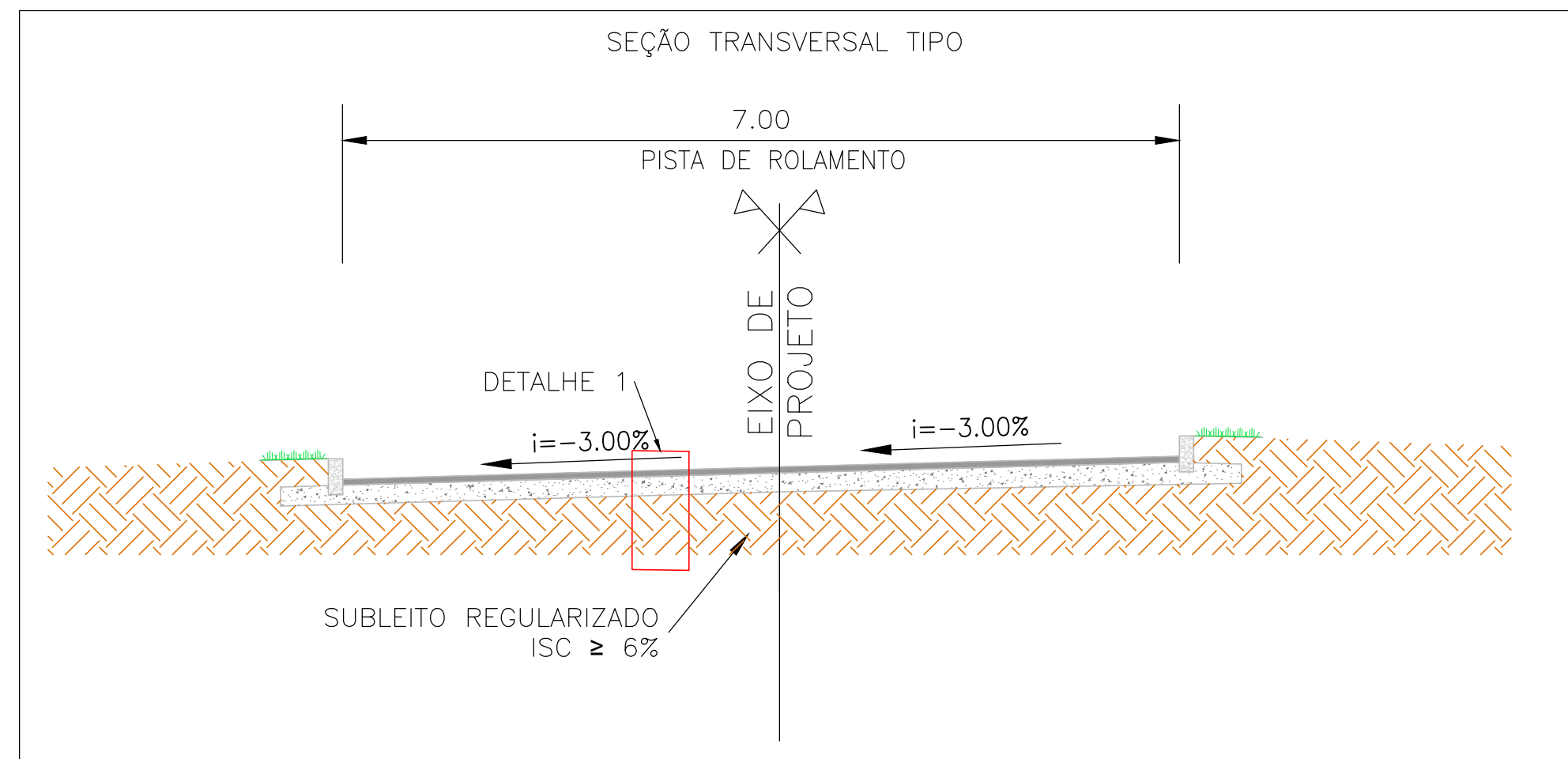
- PAVIMENTAÇÃO CBUQ
- PAVIMENTAÇÃO TSD
- TALUDE EM GRAMA
- SARJETA DE SAÍDA



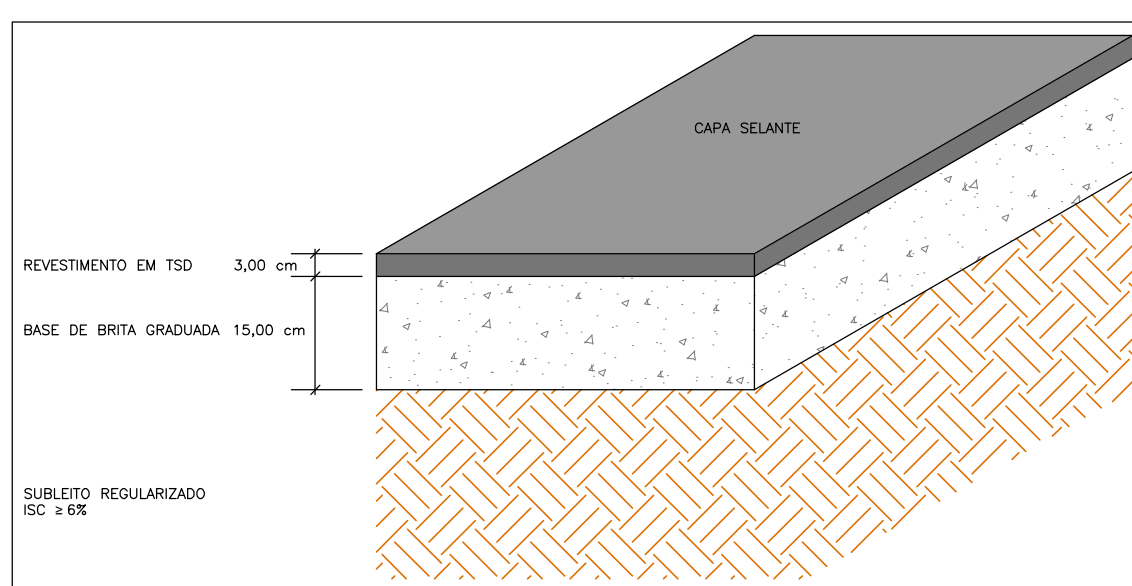
02 | PLANTA BAIXA
ESCALA 1:100



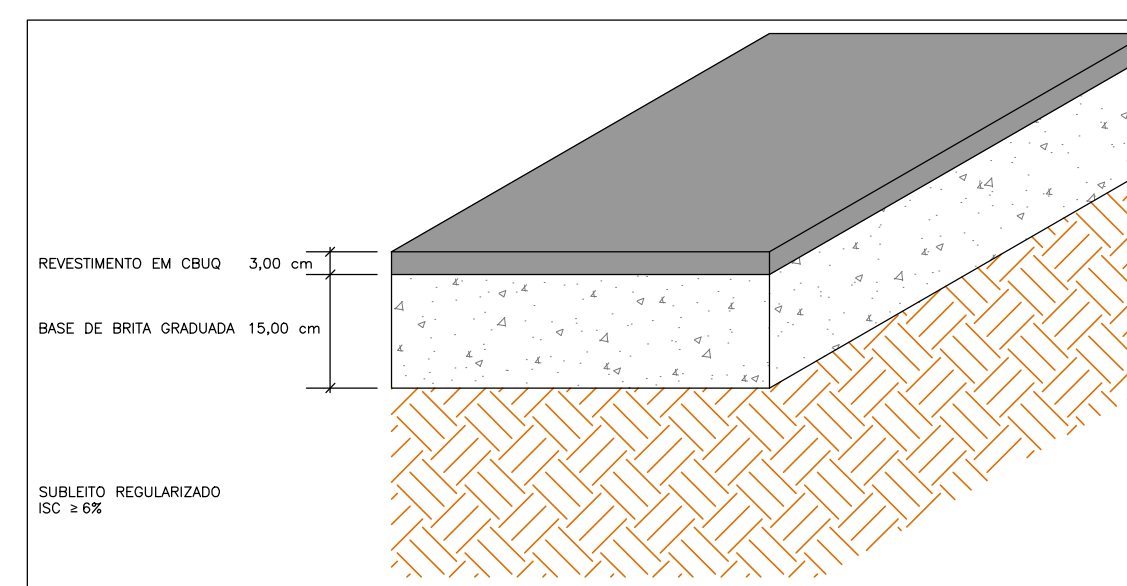
03 | SEÇÃO TRANSVERSAL TIPO
ESCALA 1:10



04 | SEÇÃO TRANSVERSAL TIPO
ESCALA 1:10



05 | DETALHE 1
ESCALA 1:10



06 | DETALHE 1
ESCALA 1:10

vamos
compartilhar
a cidade

PREFEITURA

PAVIMENTAÇÃO
TSD / CBUQ

DIREITOS AUTORAIS RESERVADOS. PROIBIDA A REPRODUÇÃO TOTAL OU PARCIAL DESTE DESENHO SEM O EXPRESSO CONSENTIMENTO DO PROPRIETÁRIO

TÍTULO DO DESENHO		EQUIPE TÉCNICA	
PROJETO DE PAVIMENTAÇÃO			
PLANTA BAIXA E DETALHES		PRANCHAS	
ESCALA: INDICADA		05/10	
MUNICÍPIO	ESTADO	MARCOS TORMEN ENGENHEIRO CIVIL / CREARIS 227798	
PELOTAS	RIO GRANDE DO SUL		
LUGAR DO PROJETO			
RUA JORN. GUERREIRO VITÓRIA RUA MANOEL ANTÔNIO PERES			
CÓDIGO DO DESENHO	NÚMERO DA REVISÃO	DATA	VINÍCIUS FERREIRA ENGENHEIRO CIVIL / CREARIS 195330
ARE-IMP-PAV-03	00	23/09/2019	

Rua Manoel Antônio Peres, 712 - Pelotas/RS
Fone: (51) 33161150 - (51) 33161153
Email: sepiag@pelotas.rs.gov.br

SECRETARIA DE PLANEJAMENTO E GESTÃO
Pelotas
GOVERNO DO ESTADO DO RIO GRANDE DO SUL